


G.

Souřadnicový systém: S-JTSK Výškový systém: Bpv

OBJEDNATEL PD

**Krajská správa a údržba silnic Středočeského kraje, příspěvková organizace**

Zborovská 81/11  
150 00 Praha 5 Smíchov  
IČ: 00066001

PROJEKTANT ČÁSTI				<div></div> <div>atelierpromika</div> <div>projektová činnost v dopravě</div>	
Atelier PROMIKA s.r.o.					
Muchova 9/223, 160 00 Praha 6, IČ 26080273, e-mail: promika@promika.cz					
VYPRACOVAL	HL. INŽENÝR PROJEKTU	KONTROLA	TECHNICKÝ ŘEDITEL		
ING. ŠÁRKA VESELÁ	ING. TOMÁŠ ROZTOČIL	ING. TOMÁŠ ROZTOČIL	ING. PETR MACEK	Atelier PROMIKA s.r.o., Muchova 9/223, 160 00 Praha 6	
AKCE				KÓD ZAKÁZKY	Struhapdps.0517
II/112 Struhařov, rekonstrukce silnice				STUPEŇ PD	DSP/PDPS
provozní staničení km 6,70–9,48				DATUM	01/2018
ČÁST				MĚŘÍTKO	–
G. SOUVISÍCÍ DOKUMENTACE				POČET FORMÁTŮ	7xA4
STAVEBNÍ OBJEKT				ČÁST	Č. PŘÍLOHY
G.4. INFORMACE O POZEMCÍCH					Č. PARÉ
PŘÍLOHA				G.	4.1.
PŘEHLED POZEMKŮ DOTČENÝCH STAVBOU					

Realizace stavby bude probíhat na stávajícím tělese silnice II/112, silnice se nebude rozšiřovat. Vlastní rekonstrukce vozovky silnice, včetně úpravy krajnic a čištění odvodňovacích zařízení probíhají pouze na pozemcích ve vlastnictví Středočeského kraje.

Dosavadní druh pozemků dotčených stavbou je výhradně veden jako ostatní plocha se způsobem využití silnice.

V následující tabulce je seznam pozemků dotčených stavbou:

položka	parcelní číslo dle KN	způsob využití	druh pozemku	celková výměra m <sup>2</sup>	číslo LV	Vlastník / správce	katastrální území
1.	673/1	silnice	ostatní plocha	31726	40	- Středočeský kraj, Zborovská 81/11, Smíchov, 15000 Praha 5 - Krajská správa a údržba silnic Středočeského kraje, příspěvková organizace	Struhařov u Benešova
2.	785	silnice	ostatní plocha	1885	430	- Středočeský kraj, Zborovská 81/11, Smíchov, 15000 Praha 5 - Krajská správa a údržba silnic Středočeského kraje, příspěvková organizace	Jemniště
3.	790	silnice	ostatní plocha	19307	430	- Středočeský kraj, Zborovská 81/11, Smíchov, 15000 Praha 5 - Krajská správa a údržba silnic Středočeského kraje, příspěvková organizace	Jemniště
4.	1071	silnice	ostatní plocha	401	430	- Středočeský kraj, Zborovská 81/11, Smíchov, 15000 Praha 5 - Krajská správa a údržba silnic Středočeského kraje, příspěvková organizace	Roubíčkova Lhota
5.	1102	silnice	ostatní plocha	18078	430	- Středočeský kraj, Zborovská 81/11, Smíchov, 15000 Praha 5 - Krajská správa a údržba silnic Středočeského kraje, příspěvková organizace	Roubíčkova Lhota

### Informace o pozemku

Parcelní číslo:	<a href="#">673/1</a>
Obec:	<a href="#">Struhařov [530689]</a>
Katastrální území:	<a href="#">Struhařov u Benešova [757071]</a>
Číslo LV:	<a href="#">40</a>
Výměra [m²]:	30801
Typ parcely:	Parcela katastru nemovitostí
Mapový list:	KMD
Určení výměry:	Graficky nebo v digitalizované mapě
Způsob využití:	silnice
Druh pozemku:	ostatní plocha



Sousední parcely

### Vlastníci, jiní oprávnění

Vlastnické právo	Podíl
Středočeský kraj, Zborovská 81/11, Smíchov, 15000 Praha 5	
Hospodaření se svěřeným majetkem kraje	Podíl
Krajská správa a údržba silnic Středočeského kraje, příspěvková organizace, Zborovská 81/11, Smíchov, 15000 Praha 5	

### Způsob ochrany nemovitosti

Nejsou evidovány žádné způsoby ochrany.

### Seznam BPEJ

Parcela nemá evidované BPEJ.

### Omezení vlastnického práva

Typ
Věcné břemeno zřizování a provozování vedení

### Jiné zápisy

Nejsou evidovány žádné jiné zápisy.

Řízení, v rámci kterých byl k nemovitosti zapsán cenový údaj

Nemovitost je v územním obvodu, kde státní správu katastru nemovitostí ČR vykonává [Katastrální úřad pro Středočeský kraj, Katastrální pracoviště Benešov](#)

Zobrazené údaje mají informativní charakter. Platnost k 04.10.2017 11:00:00.

### Informace o pozemku

Parcelní číslo:	<a href="#">785</a>
Obec:	<a href="#">Postupice [530450]</a>
Katastrální území:	<a href="#">Jemniště [726231]</a>
Číslo LV:	<a href="#">430</a>
Výměra [m <sup>2</sup> ]:	18845
Typ parcely:	Parcela katastru nemovitostí
Mapový list:	DKM
Určení výměry:	Ze souřadnic v S-JTSK
Způsob využití:	silnice
Druh pozemku:	ostatní plocha



Sousední parcely

### Vlastníci, jiní oprávnění

Vlastnické právo	Podíl
Středočeský kraj, Zborovská 81/11, Smíchov, 15000 Praha 5	
Hospodaření se svěřeným majetkem kraje	Podíl
Krajská správa a údržba silnic Středočeského kraje, příspěvková organizace, Zborovská 81/11, Smíchov, 15000 Praha 5	

### Způsob ochrany nemovitosti

Nejsou evidovány žádné způsoby ochrany.

### Seznam BPEJ

Parcela nemá evidované BPEJ.

### Omezení vlastnického práva

Typ
Věcné břemeno umístění a provoz. elektrorozvodného zařízení
Věcné břemeno zřízení a provozování vedení

### Jiné zápisy

Nejsou evidovány žádné jiné zápisy.

Řízení, v rámci kterých byl k nemovitosti zapsán cenový údaj

Nemovitost je v územním obvodu, kde státní správu katastru nemovitostí ČR vykonává [Katastrální úřad pro Středočeský kraj, Katastrální pracoviště Benešov](#)

Zobrazené údaje mají informativní charakter. Platnost k 04.10.2017 11:00:00.

### Informace o pozemku

Parcelní číslo:	<a href="#">790</a>
Obec:	<a href="#">Postupice [530450]</a>
Katastrální území:	<a href="#">Jemniště [726231]</a>
Číslo LV:	430
Výměra [m <sup>2</sup> ]:	19307
Typ parcely:	Parcela katastru nemovitostí
Mapový list:	DKM
Určení výměry:	Ze souřadnic v S-JTSK
Způsob využití:	silnice
Druh pozemku:	ostatní plocha



#### Sousední parcely

### Vlastníci, jiní oprávnění

Vlastnické právo	Podíl
Středočeský kraj, Zborovská 81/11, Smíchov, 15000 Praha 5	
Hospodaření se svěřeným majetkem kraje	Podíl
Krajská správa a údržba silnic Středočeského kraje, příspěvková organizace, Zborovská 81/11, Smíchov, 15000 Praha 5	

### Způsob ochrany nemovitosti

Nejsou evidovány žádné způsoby ochrany.

### Seznam BPEJ

Parcela nemá evidované BPEJ.

### Omezení vlastnického práva

Typ
Věcné břemeno zřizování a provozování vedení

### Jiné zápisy

Nejsou evidovány žádné jiné zápisy.

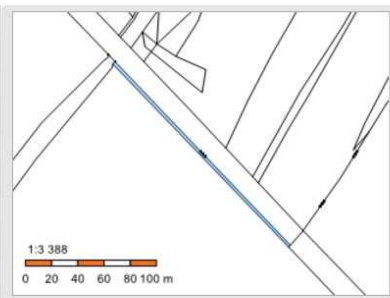
#### Řízení, v rámci kterých byl k nemovitosti zapsán cenový údaj

Nemovitost je v územním obvodu, kde státní správu katastru nemovitostí ČR vykonává [Katastrální úřad pro Středočeský kraj, Katastrální pracoviště Benešov](#)

Zobrazené údaje mají informativní charakter. Platnost k 15.08.2017 11:00:00.

### Informace o pozemku

Parcelní číslo:	<a href="#">1071</a>
Obec:	<a href="#">Postupice [530450]</a>
Katastrální území:	<a href="#">Roubíčkova Lhota [726281]</a>
Číslo LV:	<a href="#">430</a>
Výměra [m <sup>2</sup> ]:	401
Typ parcely:	Parcela katastru nemovitostí
Mapový list:	DKM
Určení výměry:	Ze souřadnic v S-JTSK
Způsob využití:	silnice
Druh pozemku:	ostatní plocha



Sousední parcely

### Vlastníci, jiní oprávnění

Vlastnické právo	Podíl
Středočeský kraj, Zborovská 81/11, Smíchov, 15000 Praha 5	
Hospodaření se svěřeným majetkem kraje	Podíl
Krajská správa a údržba silnic Středočeského kraje, příspěvková organizace, Zborovská 81/11, Smíchov, 15000 Praha 5	

### Způsob ochrany nemovitosti

Nejsou evidovány žádné způsoby ochrany.

### Seznam BPEJ

Parcela nemá evidované BPEJ.

### Omezení vlastnického práva

Typ
Věcné břemeno zřizování a provozování vedení

### Jiné zápisy

Nejsou evidovány žádné jiné zápisy.

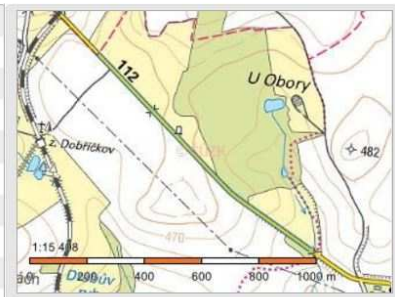
### Řízení, v rámci kterých byl k nemovitosti zapsán cenový údaj

Nemovitost je v územním obvodu, kde státní správu katastru nemovitostí ČR vykonává [Katastrální úřad pro Středočeský kraj, Katastrální pracoviště Benešov](#)

Zobrazené údaje mají informativní charakter. Platnost k 15.08.2017 11:00:00.

### Informace o pozemku

Parcelní číslo:	<a href="#">1102</a>
Obec:	<a href="#">Postupice [530450]</a>
Katastrální území:	<a href="#">Roubíčková Lhota [726281]</a>
Číslo LV:	<a href="#">430</a>
Výměra [m <sup>2</sup> ]:	18078
Typ parcely:	Parcela katastru nemovitostí
Mapový list:	DKM
Určení výměry:	Ze souřadnic v S-JTSK
Způsob využití:	silnice
Druh pozemku:	ostatní plocha



Sousední parcely

### Vlastníci, jiní oprávnění

Vlastnické právo	Podíl
Středočeský kraj, Zborovská 81/11, Smíchov, 15000 Praha 5	
Hospodaření se svěřeným majetkem kraje	Podíl
Krajská správa a údržba silnic Středočeského kraje, příspěvková organizace, Zborovská 81/11, Smíchov, 15000 Praha 5	

### Způsob ochrany nemovitosti

Nejsou evidovány žádné způsoby ochrany.

### Seznam BPEJ

Parcela nemá evidované BPEJ.

### Omezení vlastnického práva

Nejsou evidována žádná omezení.

### Jiné zápisy

Nejsou evidovány žádné jiné zápisy.

### Řízení, v rámci kterých byl k nemovitosti zapsán cenový údaj

Nemovitost je v územním obvodu, kde státní správu katastru nemovitostí ČR vykonává [Katastrální úřad pro Středočeský kraj, Katastrální pracoviště Benešov](#)

Zobrazené údaje mají informativní charakter. Platnost k 15.08.2017 11:00:00.